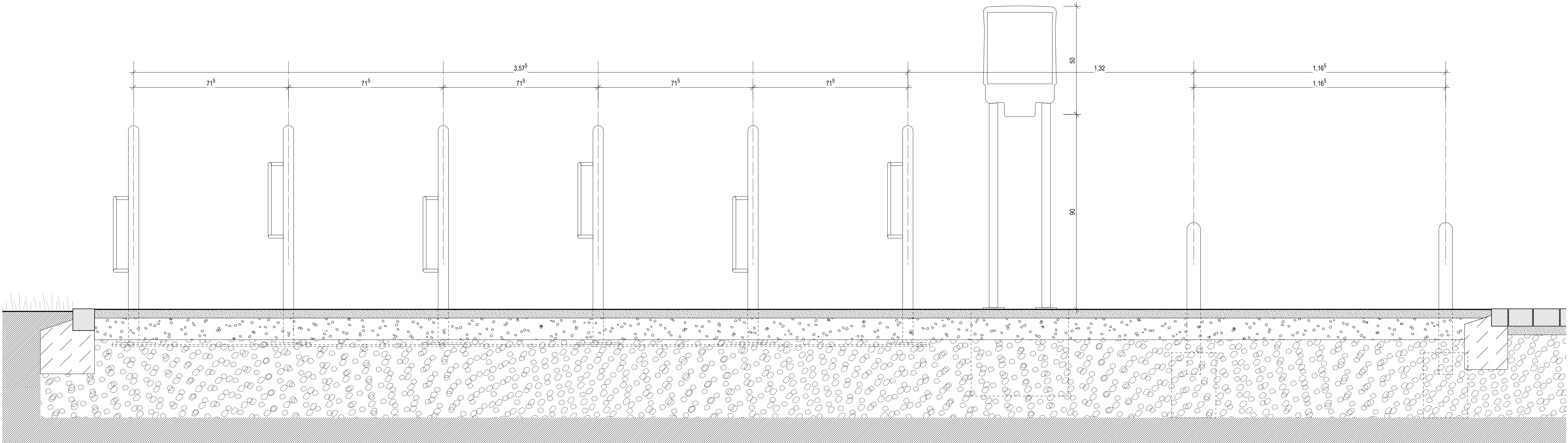
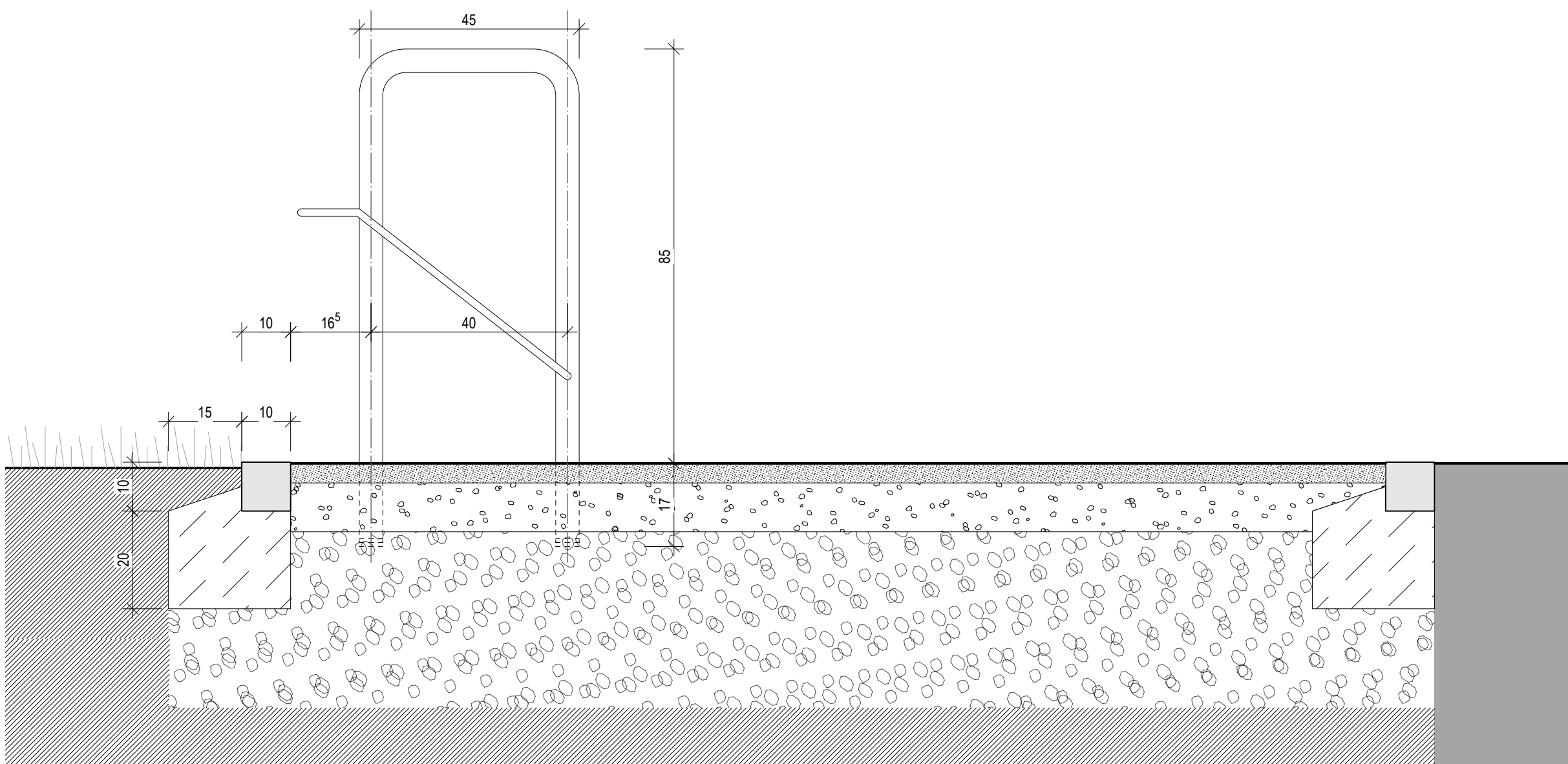


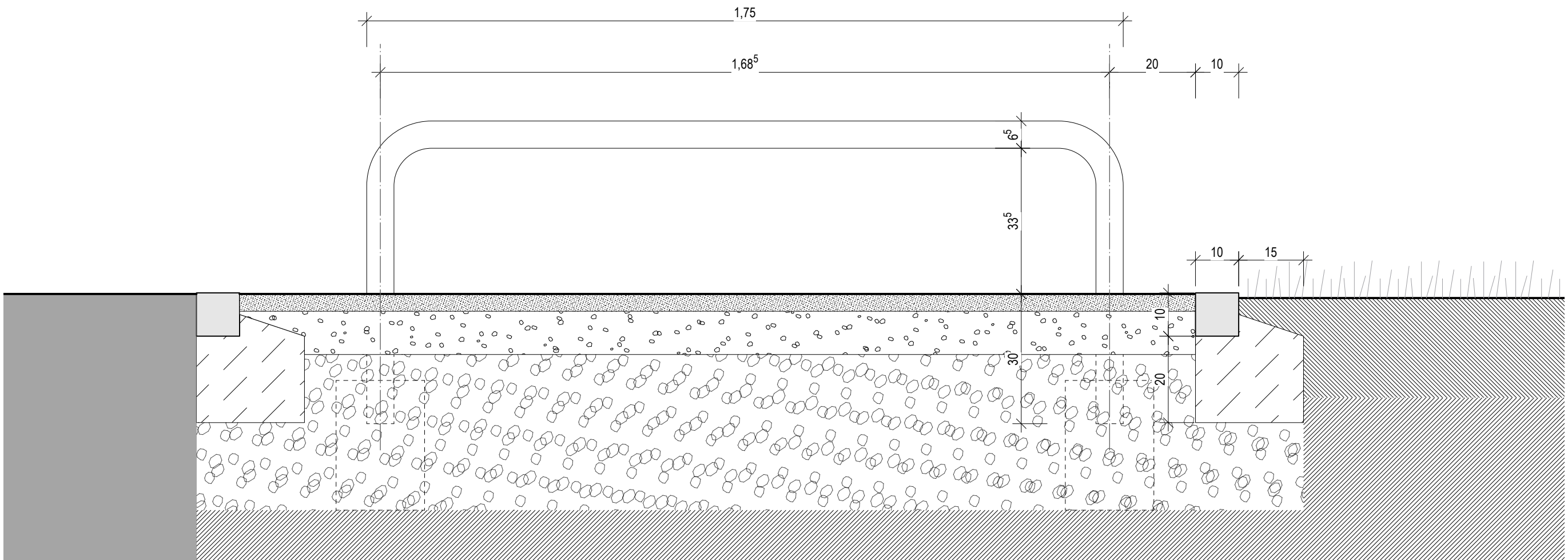
GRUNDRISS FAHRRADABSTELLPLATZ



ANSICHT FAHRRADABSTELLPLATZ LÄNGS



ANSICHT FAHRRADABSTELLPLATZ LÄNGS



ANSICHT FAHRRADABSTELLPLATZ QUER

- LEGENDE AUSSENANLAGEN
- RAUENGRABAT
 - BEFLANZUNGSDRÄHTROCKEN
 - WASSERGESCHÜTZTE WEGEZECKE
 - "KOPFPLASTER"
 - BETONSTAMPFLASTER (ELLIPSOIDENVERBAND)
 - ABBRUCH VORH. BELAG
 - PFLASTER
 - SPLIT 04
 - SCHOTTER 032
 - SCHOTTER 045
 - OBERBODEN

OKT 2020 ± 0.00m ± 222.54 m ü. NN
OKT 2020 ± 0.00m ± 222.49 m ü. NN

ANLAGE ZUR AUSSCHREIBUNG 059

Objekt:
ALTE SCHULE UND KITA VICHT
WIEDERAUFBAU NACH HOCHWASSER

Adresse:
Erfelder: 68, 52224 Stolberg-Vicht
Gemarkung: 68, 52224 Stolberg-Vicht
Flur: 017
Flurstück: 558

Bauherrschaft:
Kupferschloß Stolberg, Abteilung Hochbau
Rathausstr. 11-13, 52222 Stolberg

Planinhalt:
AUSSENANLAGEN FAHRRADABSTELLPLATZ

Index:
Mastab:
1:10
Datum:
23.03.2020